



**КОМИТЕТ ИМУЩЕСТВЕННЫХ ОТНОШЕНИЙ
АДМИНИСТРАЦИИ ПЕРМСКОГО МУНИЦИПАЛЬНОГО ОКРУГА**

РЕШЕНИЕ
о размещении объектов № 1454

Пермский край
Пермский округ

31.05.2024

Комитет имущественных отношений администрации Пермского муниципального округа разрешает Акционерному обществу «Газпром газораспределение Пермь» (ИНН 5902183841, ОГРН 2125902017723, почтовый адрес: 614000, г. Пермь, ул. Петропавловская, 43)

размещение объекта «газопровод давлением до 1,2 Мпа, для размещения которого не требуется разрешения на строительство»

на землях муниципальная собственность.

на срок 1 год.

Местоположение: Пермский край, Пермский муниципальный округ, с. Култаево, ул. Лазурная, д. 75.

Приложение: схема предполагаемых к использованию земель или части земельного участка.

Особые условия использования:

1. При размещении объекта учесть параметры ширины проезда улично-дорожной сети, во избежание сужения полосы отвода дороги.
2. Получение разрешения на производство земляных работ.

Заместитель председателя комитета



Королева
(подпись, печать)

М.В. Королева

Схема предполагаемых к использованию земель или части земельного участка

Объект: Газопровод давлением до 1,2 Мпа, для размещения которого не требуется разрешения на строительство

Местоположение: расположенных по адресу: Пермский край, м.о. Пермский, с. Култаево, ул. Лазурная, д. 75

Площадь земель или части земельного участка, кв.м.: 69

Категория земель: земли населенных пунктов

Вид разрешенного использования: -

Описание границ смежных землепользователей:

От точки n1 до точки n2 - земельный участок с кадастровым номером 59:32:3250001:21198






От точки n2 до точки n3 - земельный участок с кадастровым номером 59:32:3250001:21199

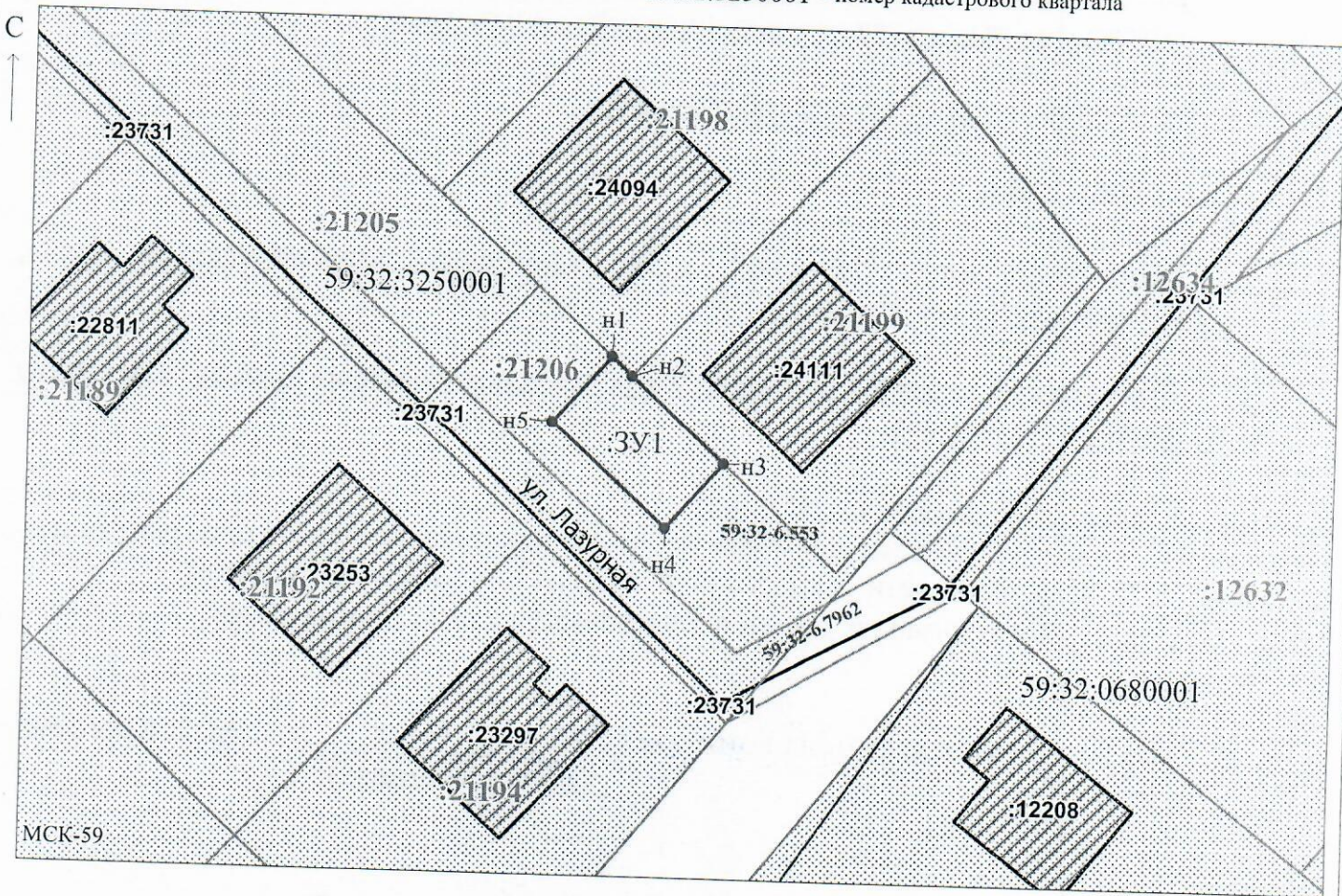
От точки n3 до точки n1 - земельный участок с кадастровым номером 59:32:3250001:21206

Каталог координат, м

№ точки границы	X	Y
n1	505703.91	2212306.88
n2	505702.57	2212308.34
n3	505696.46	2212314.97
n4	505691.80	2212310.93
n5	505699.15	2212302.75
n1	505703.91	2212306.88

Условные обозначения:

-  - предполагаемый участок земель, на которых планируется размещение объекта
-  :21199 - границы и номер земельного участка, сведения о которых внесены в ЕГРН
-  :24111 - границы и номер объекта капитального строительства, сведения о которых внесены в ЕГРН
-  - граница кадастрового квартала
-  59:32-6.553 - зоны с особыми условиями использования территории, сведения о которых внесены в ЕГРН
- :ЗУ1 - обозначение запрашиваемого земельного участка
- n1 - характеристическая точка границ земель или части земельного участка
- 59:32:3250001 - номер кадастрового квартала



Заявитель: _____ / Егошина И.В.
 (подпись, расшифровка подписи)

Масштаб 1:500

МП
 (для юридических лиц
 и индивидуальных предпринимателей)

МСК-59